

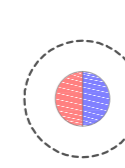






Anlage 5
Korridore

unmaßstäblich

26/02/2014

Legende

-  Stadtgrenze Dresden
-  Grenze Untersuchungsgebiet
-  Quell- und/oder Zielverkehrsschwerpunkt mit Erschließungstoleranz
-  Luftlinie
-  Start- oder Zwangspunkt
-  maßgebende Korridore (radial)
-  Ringkorridor (tangential)



Studienarbeit

Radschnellverbindungen im Großraum Dresden - Identifikation von Korridoren und Integration in das Straßen- und Wegenetz

Frank Fiedler