










- Legende**
-  Stadtgrenze Dresden
  -  Grenze Untersuchungsgebiet
  -  Stadtzentrum Dresden
  -  Ortskernzentrum (Dresden) / Gemeindeforum
  -  Wohnnahes Zentrum (Dresden)
  -  Komplexer Einzelhandelsstandort
  -  Arbeitsplatzbindung (Umland)
  -  Schule
  -  pauschales Ziel Freizeitverkehr
  -  Haltepunkt wichtiger ÖPNV-Knoten



**Studienarbeit**

Radschnellverbindungen im Großraum Dresden - Identifikation von Korridoren und Integration in das Straßen- und Wegenetz

Frank Fiedler

**Anlage 2  
Strukturanalyse**

urn:nbn:de:hbz:5:1-63882-p0111-8

28/02/2014